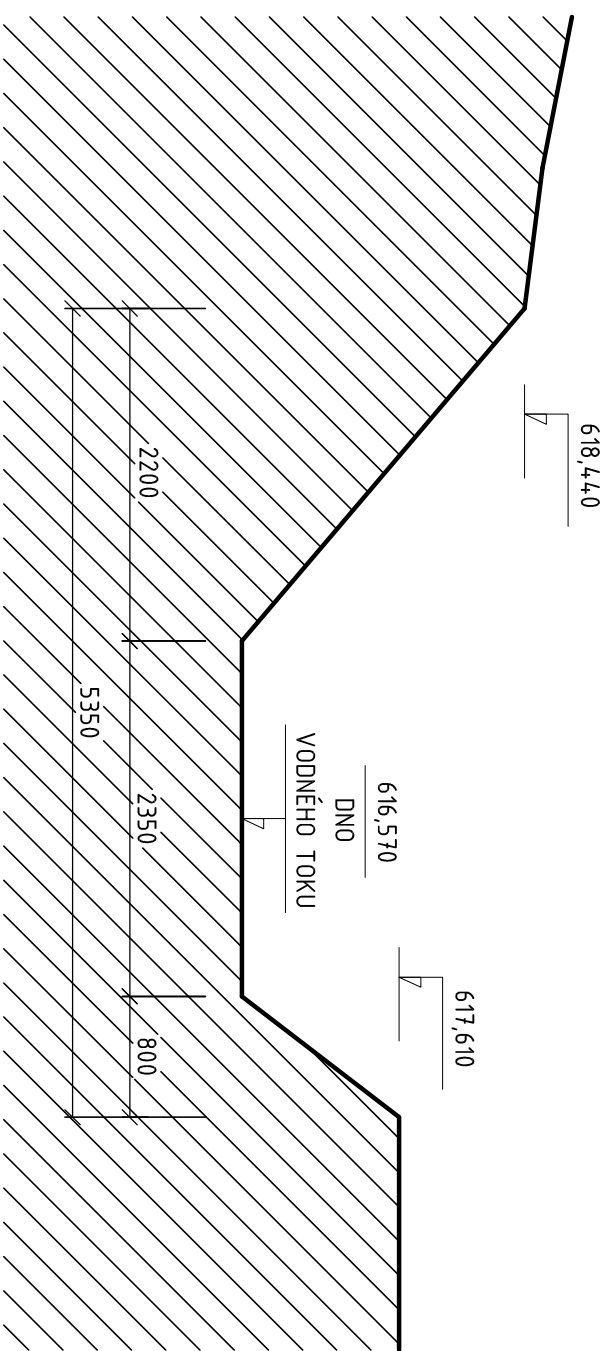





SPEVNENIE SVAHOV VODNÉHO TOKU

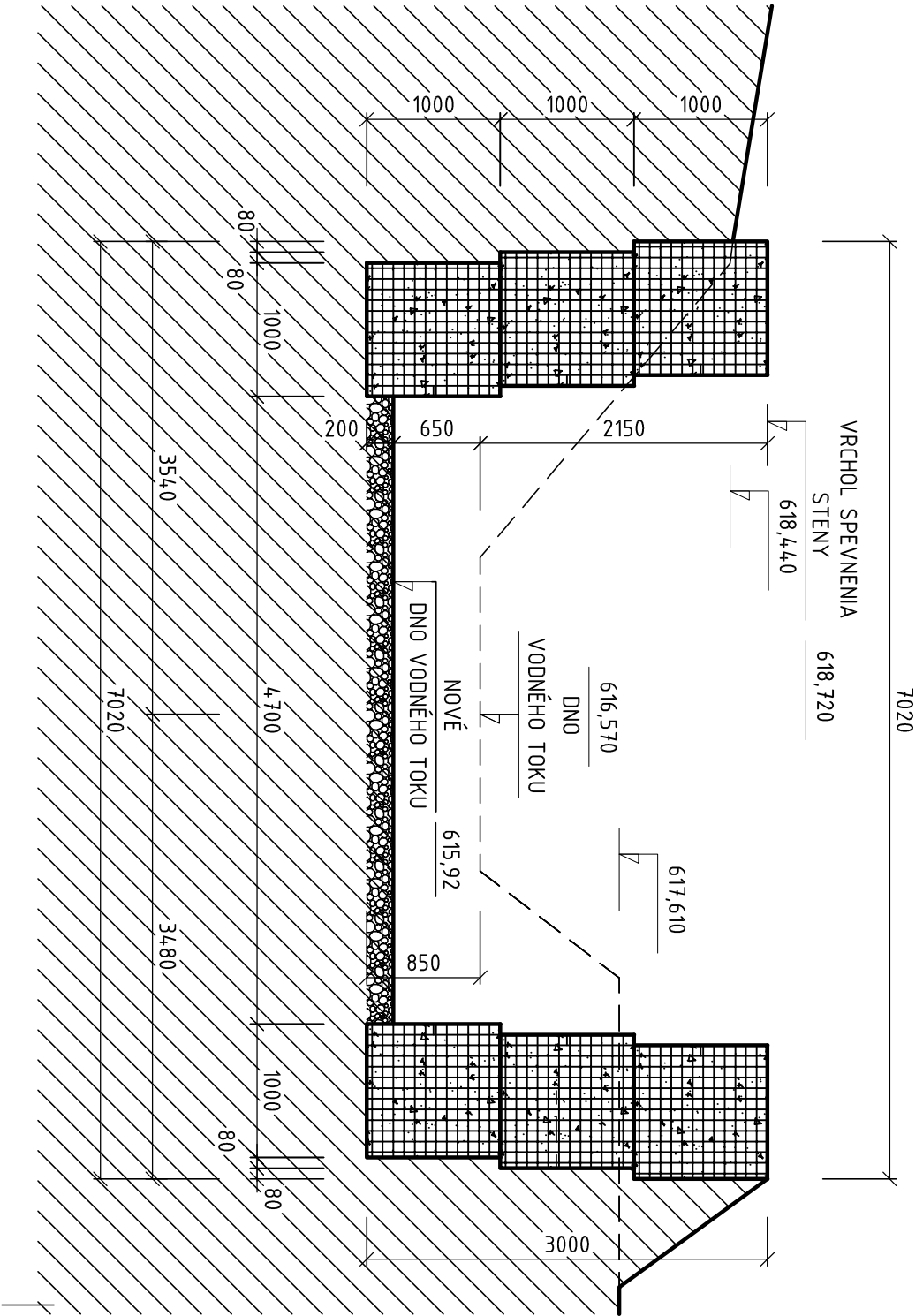
PRIEČNY REZ 4.4 VODNÉHO TOKU – POVODNÝ STAV

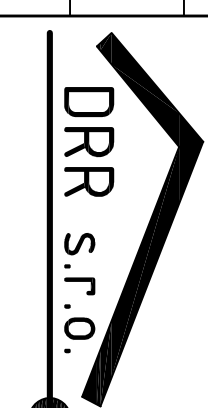


LEGENDA MATERIÁLOV:

-  ZEMNÝ NÁSTYP, POVODNÉ ZEMNÉ TELESO
-  GABIÓNOVÁ STENA SPEVNENIA 1,0m x 1,0m x 1,5m
-  ZHUTNENÉ KAMENIVO VODNÉHO TOKU

PRIEČNY REZ 4.4 SPEVNENIA VODNÉHO TOKU – NAVRHOVANÝ STAV



ZODPOVEDNÝ PROJEKTANT:		VYPRACOVAL:			
Ing. Daniel Papán, PhD.		Ing. Róbert Ďuríník			
INVESTOR:		OBECNÝ ÚRAD LUTIŠE			
NÁZOV A Miesto STAVBY: PROTIPOVODŇOVÉ OPATRENIA NA VODNOM TOKU V OBCI LUTIŠE Miesto LUTIŠE		DÁTUM:			
		FORMÁT:			
		PROFESIA:			
VÝKRES:		STUPEŇ:			
REZ VODNÝM TOKOM – PRIEČNY REZ 4.4		PROJEKT PRE SP			
		MIERKA: 1:50			
		ČÍSLO VÝKR. 6			

Dĺžka úseku spevnenia svahov s gabiónovými svahmi: 28,5m + 27,0m = 55,5m
Objem výkopu prehĺbenia a rozšírenia vodného toku: 269,2m³
Počet gabiónových kamenných košov: B x H x L = 1,0m x 1,0m x 1,5m 111ks
Poznámka: Táto PD slúži len pre SP a nie pre realizáciu stavebných objektov